
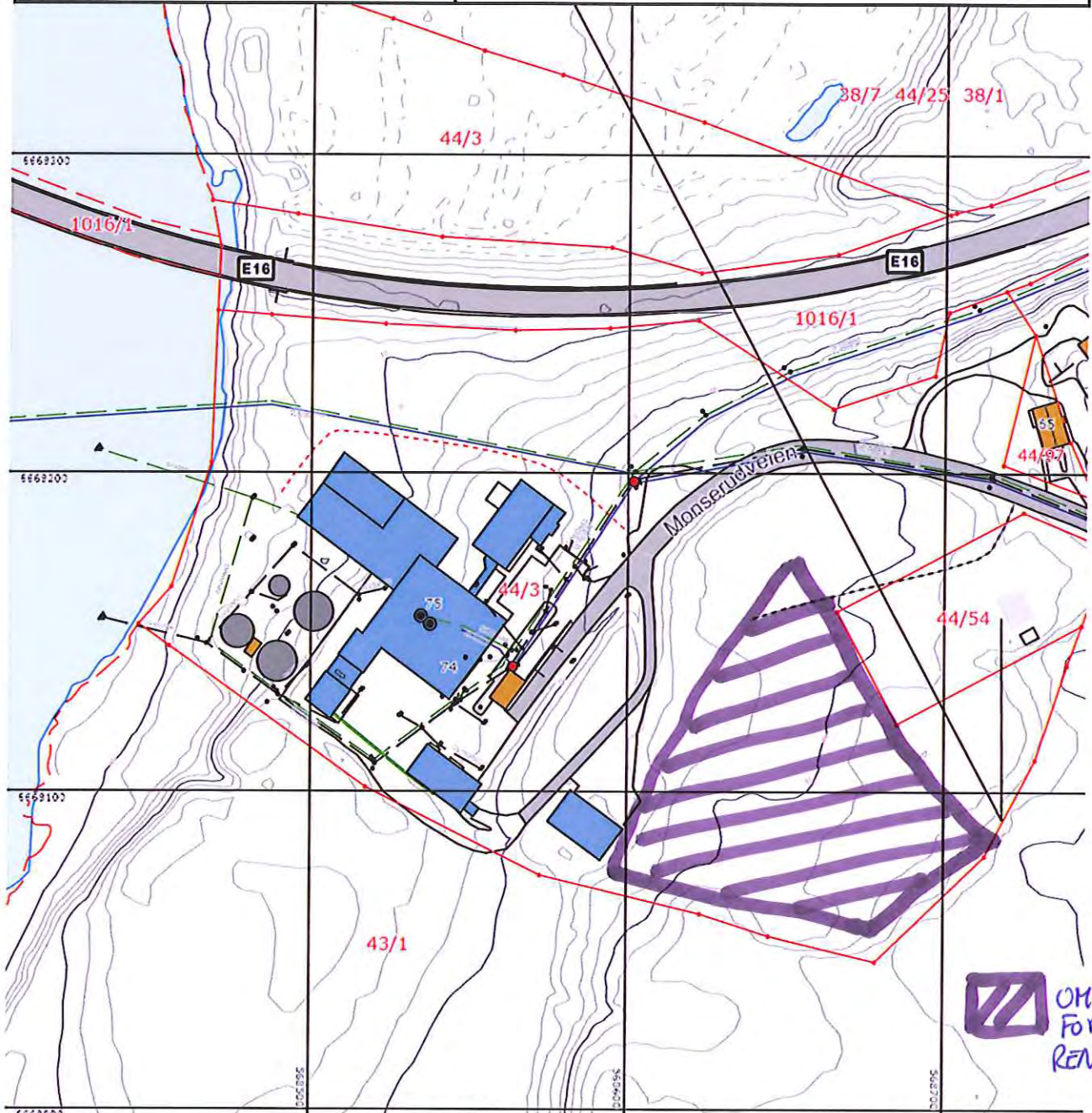











| | | |
|--|---|--|
|  <p>SITUASJONSPLAN FOR RINGERIKE KOMMUNE</p> | Eier Gnr/bnr/fnr Adresse Areal, beregnet Formål Utnyttelse Regplan nr. Plannavn Godkjent Kommuneplanformål | Monserud rensanlegg 43/1-0 3511 HØNEFOSS, med flere 3061766.1 |
| | Dato 20/5-2014 Målestokk 1:2000 | |



 OMRÅDE FOR NYTT RENSEANLEGG.

-  Bygninger
-  Andre bygg
-  Trafikkareal
-  Nøyaktig eiendomsgrense
-  Usikker eiendomsgrense
-  Vannledning
-  Overvannsledning
-  Spillvannsledning
-  Felles avløpsledning

| Tiltakshaver signatur | |
|-----------------------|------|
| Dato | Sign |
| Revideringsdato | Sign |
| Revideringsdato | Sign |

Situasjonsplanen kan ikke være eldre enn 1 år.