


Tegnforklaring


Bebyggelse og anlegg

 Boligbebyggelse - frittliggende småhusbebyggelse

Grønnstruktur (PBL § 12-5, nr. 3)


 Friområde

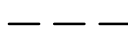
Bruk og vern av sjø og vassdrag med tilhørende strandsone

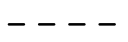
 Naturområde i sjø og vassdrag

Linjesymbol


 Plangrense

 Formålsgrense

 Byggegrense

 Bebyggelse som forutsettes fjernet

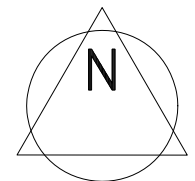
Punktsymbol

 Avkjørsel-både inn og utkjøring

1:500

21.01.2013

EUR89 32: UTM(EUREF89) - SONE 32



Detaljregulering for Ullerålgate 9

Plan nr. 368

SAKSBEHANDLING IFLG. PLAN- OG BYGNINGSLOVEN

SAKSNR	DATO	SIGN

Kunngjøring oppstart

1. gangs behandling i det faste utvalget for plansaker

Offentlig ettersyn fra til

2. gangs behandling i det faste utvalget for plansaker

Kommunestyrets vedtak:

PLANEN UTARBEIDET AV:

SAKSNR	TEGNR.	SAKSBEH.

LINK ARKITEKTUR

Elveveien 81, 1366 Lysaker - Tlf 67 12 43 11 - www.linkarkitektur.no

570150

570200