





TEGNFORKLARING

PBL § 12-5 AREALFORMÅL

1. BEBYGGELSE OG ANLEGG

-  LEK Lekeplass
-  B/F/K Bolig/forretning/kontor
-  B/K Bolig/kontor









2. SAMFERDSELSANLEGG OG TEKNISK INFRASTRUKTUR

-  V Veg
-  FT Fortau
-  GS Gang-/sykkelveg
-  PI Parkering


HENSYNSSONER

- a.1) Sikringssoner
-  Frisiktsone

LINJESYMBOLER

-  Planens begrensnng
-  Formålsgrense
-  Eiendomsgrense som skal oppheves
-  Byggegrense
-  Bebyggelse som forutsettes fjernet
-  Frisiktslinje
-  Regulert kant kjørebane
-  Grense for sikringszone

PUNKTSYMBOLER

-  Avkjørsel-både inn og utkjøring

2. GANGS BEHANDLING

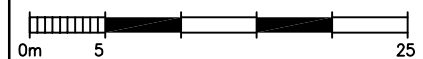
REGULERINGSPLAN FOR:
HØNENGATA 18-20
 MED TILHØRENDE REGULERINGSBESTEMMELSER

PLAN ID:
0605_358



 **RINGERIKE KOMMUNE**
 MILJØ- OG AREALFORVALTNING


MÅLESTOKK: 1:500 (A3)



| SAKSBEHANDLING IFLG. PLAN- OG BYGNINGSLOVEN: | SAKNR. | DATO | SIGN. |
|--|--------|----------------|-------|
| Kunngjøring av oppstart | 75/11 | 06.06.11 | BJLE |
| 1. Gangs behandling i planutvalget | 29/12 | 06.02.12 | GT |
| Offentlig ettersyn i perioden | | 10.02-26.03.12 | GT |
| 2. Gangs behandling i planutvalget | | | |
| Formannskapet | | | |
| Egengodkjent i kommunestyret | | | |

Basiskart levert av Ringerike kommune
 Utfreksdato, offentlig kartgrunnlag: 16.11.11
 Basiskart: FKB
 Datum: Euref 89, sone 32
 Ekvidistanse 1 m

Planforslaget utarbeidet av:
 Sivilingeniør Bjørn Leifsen AS

Planforslaget er bearbejdet av:
 Miljø- og arealforvaltning
 Areal- og byplankontoret

Arkiv:
 H:\Planverk\Reguleringsplaner\Foreløpige\
 358- Hønegata 18-20\2. Gangs behandling\
 358-Plan.dwg

